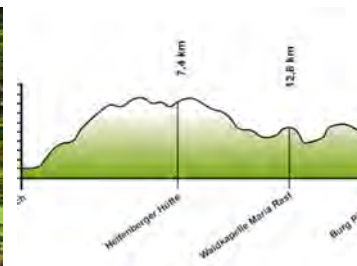
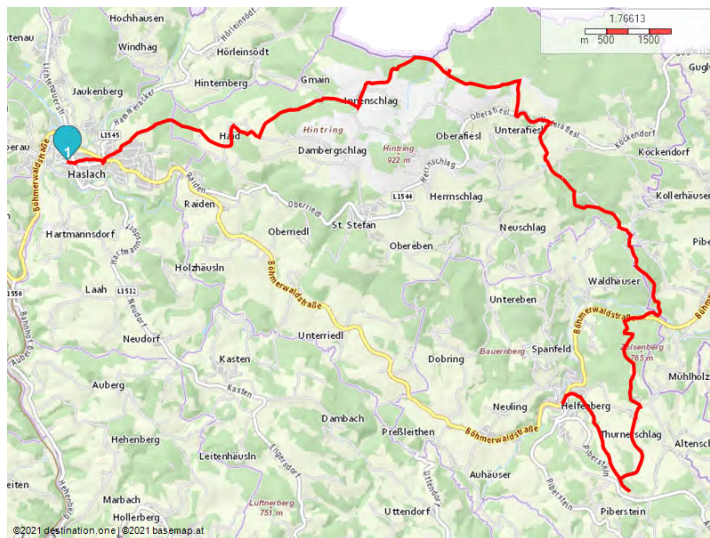


Wanderweg

# Am Weg der Entschleunigung: Haslach - Helfenberg, 20 km



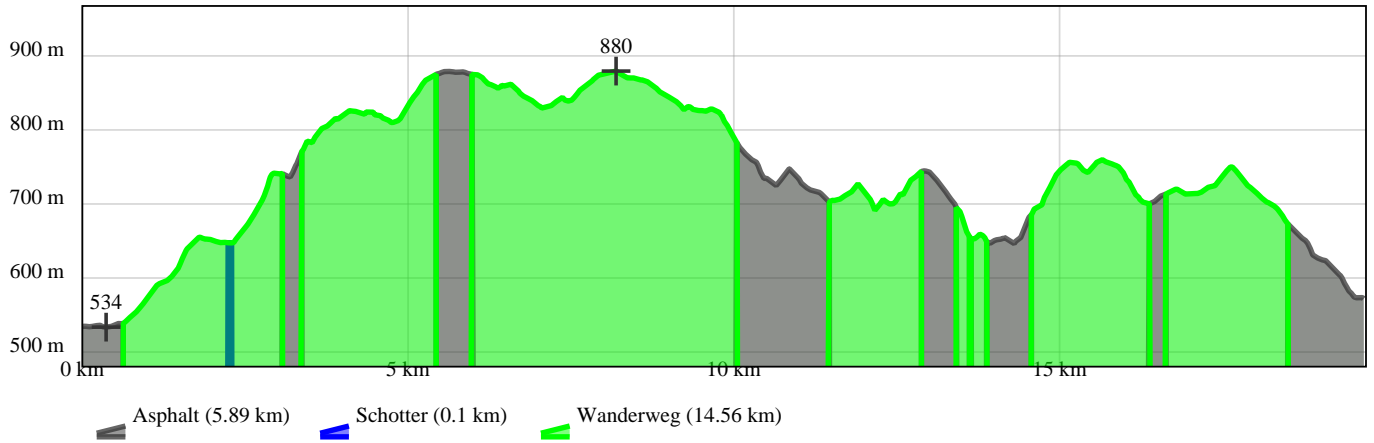
## Etappe: Haslach - Helfenberg, 20 km

Die Etappe nach Helfenberg folgt ein Stück dem Nordwaldkammweg. Die Kraftplätze am Weg sind die Waldkapelle Maria Rast und die Burg Piberstein.

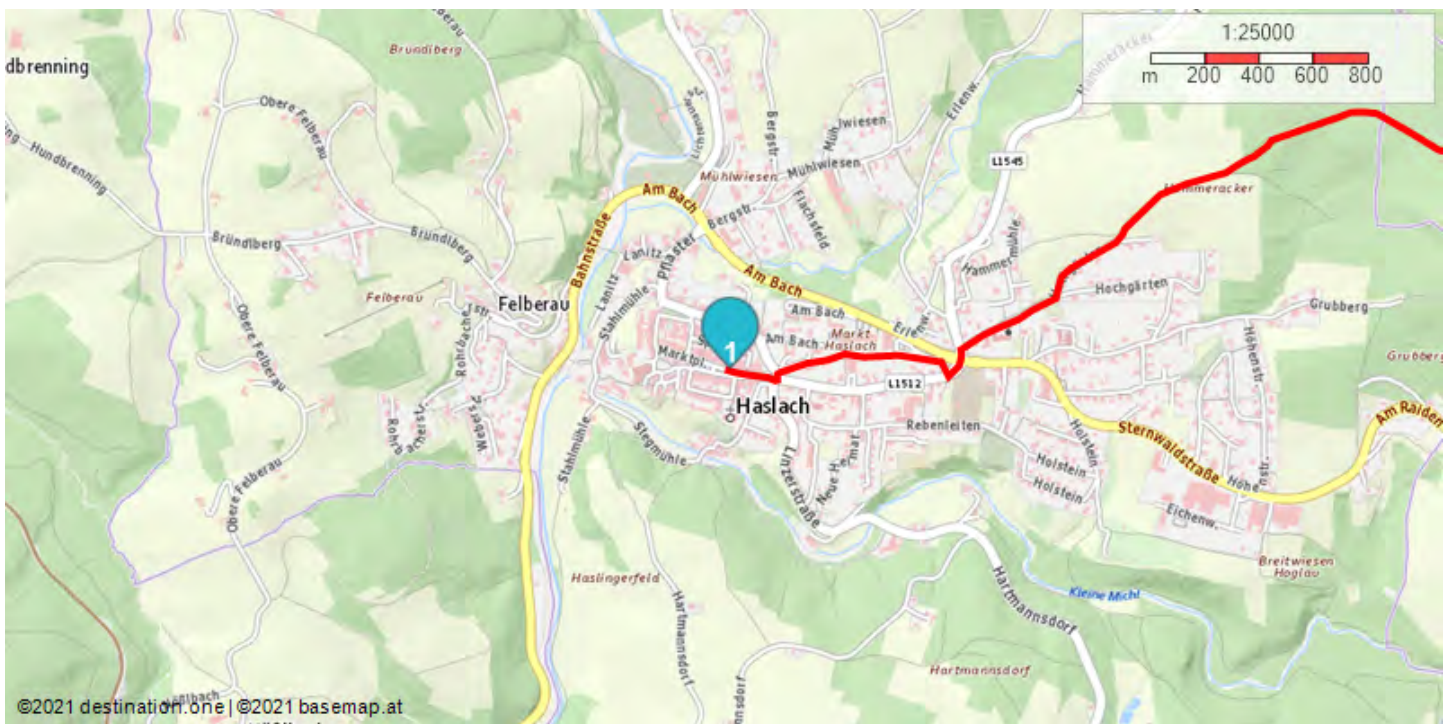
Den Wegverlauf finden sie digital in der App Komoot.

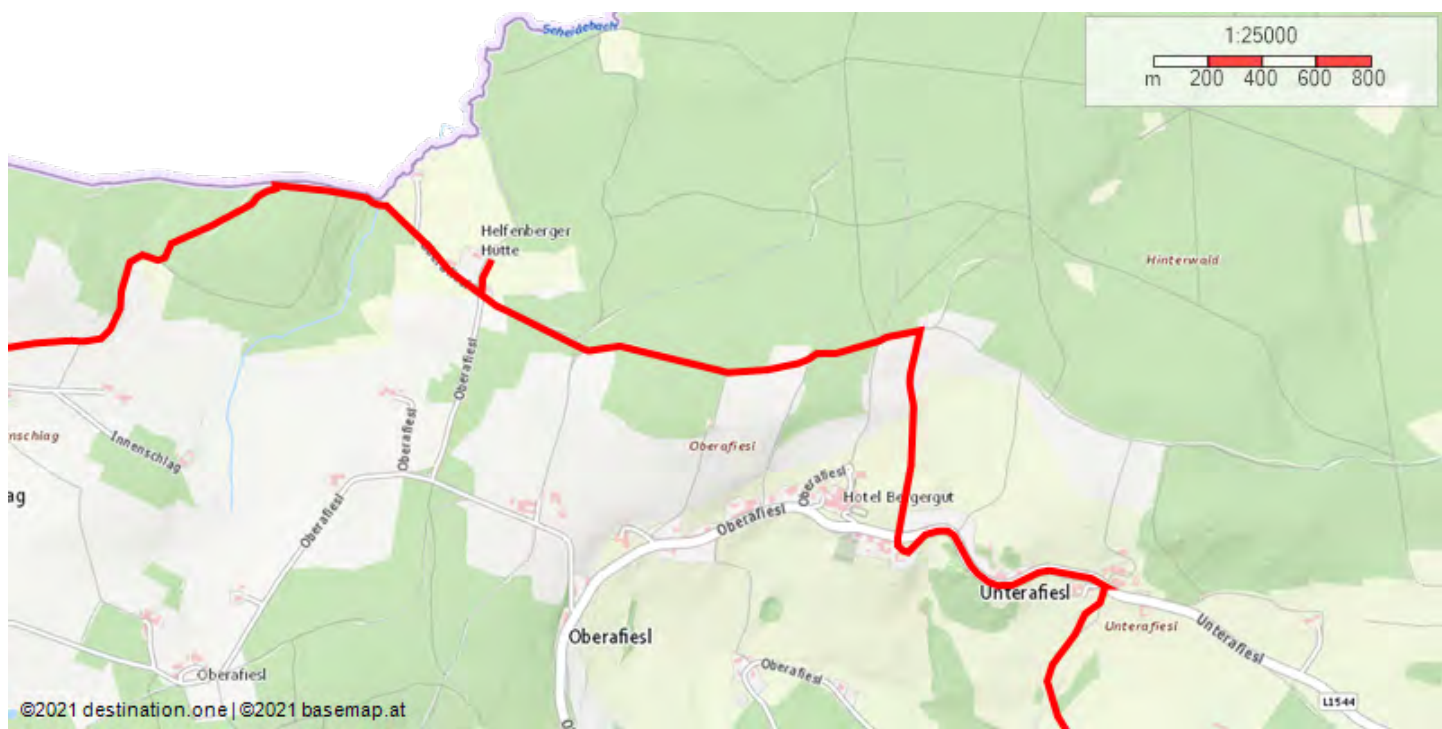
Auf Wunsch stellen wir Ihnen aber gerne auch eine detaillierte Beschreibung der Etappe zur Verfügung. Diese steht auch unter Multimedia/Dokumente zum Download bereit.

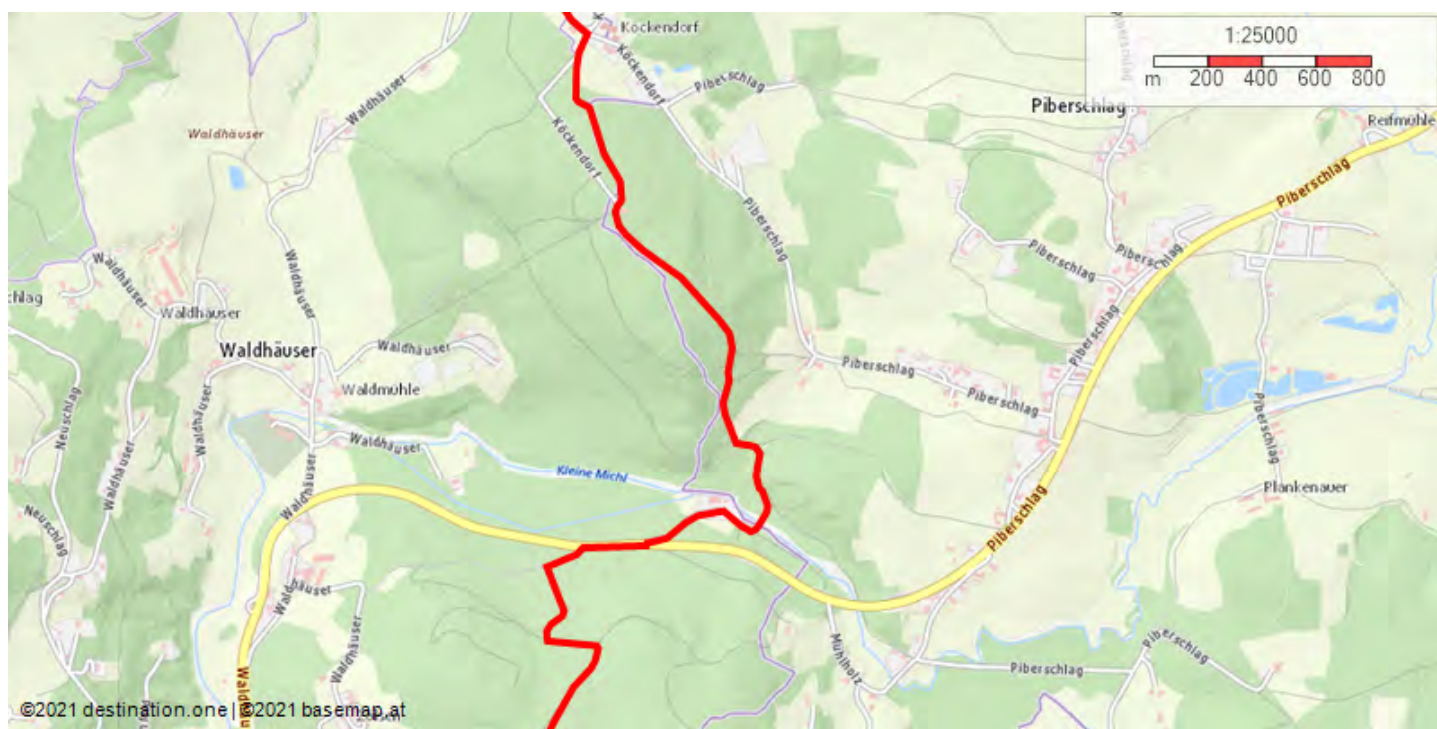
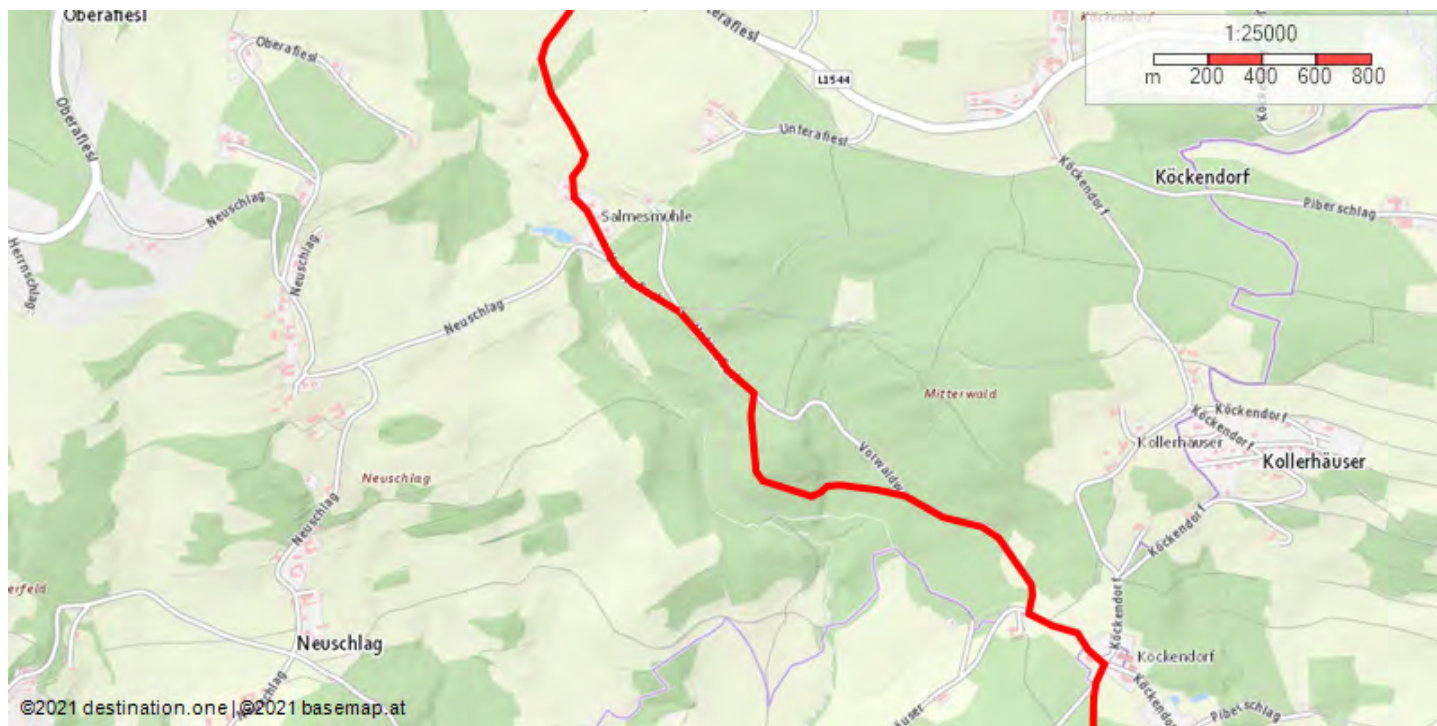
## Höhenprofil

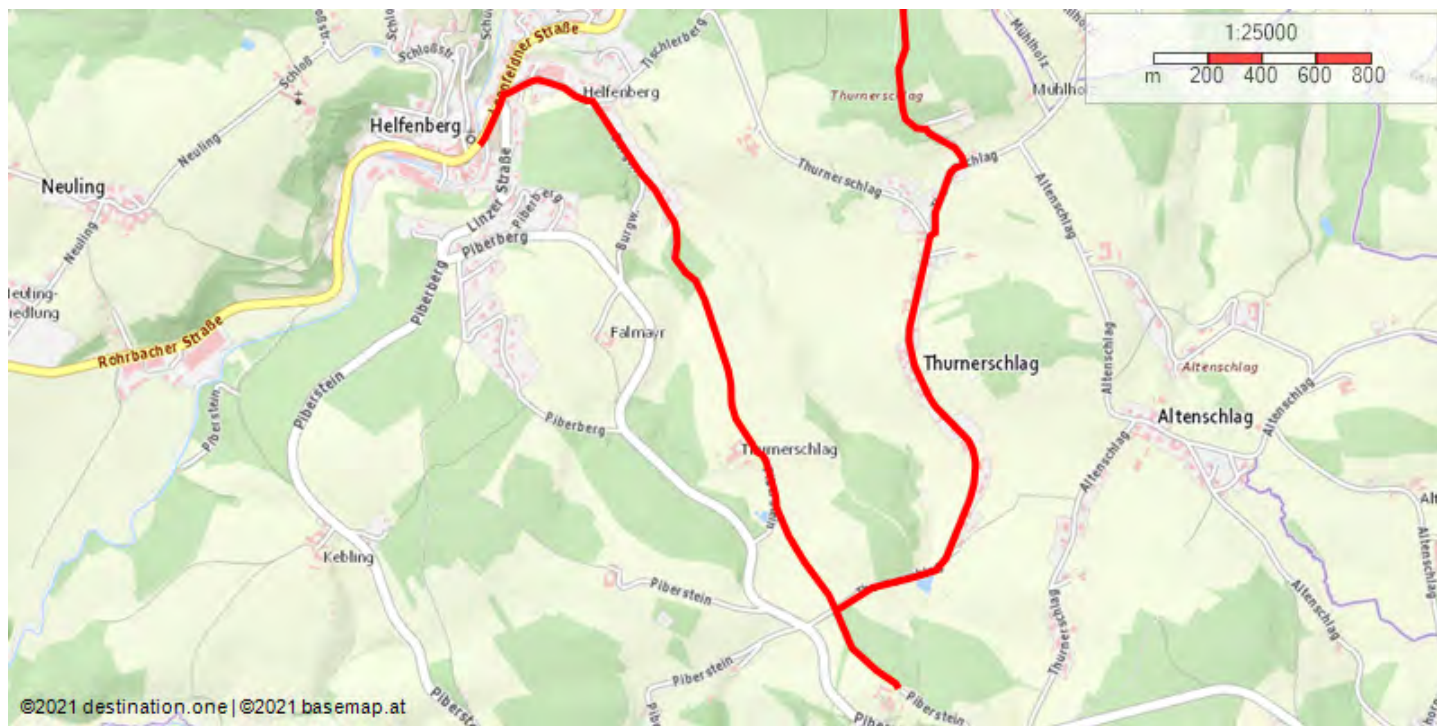
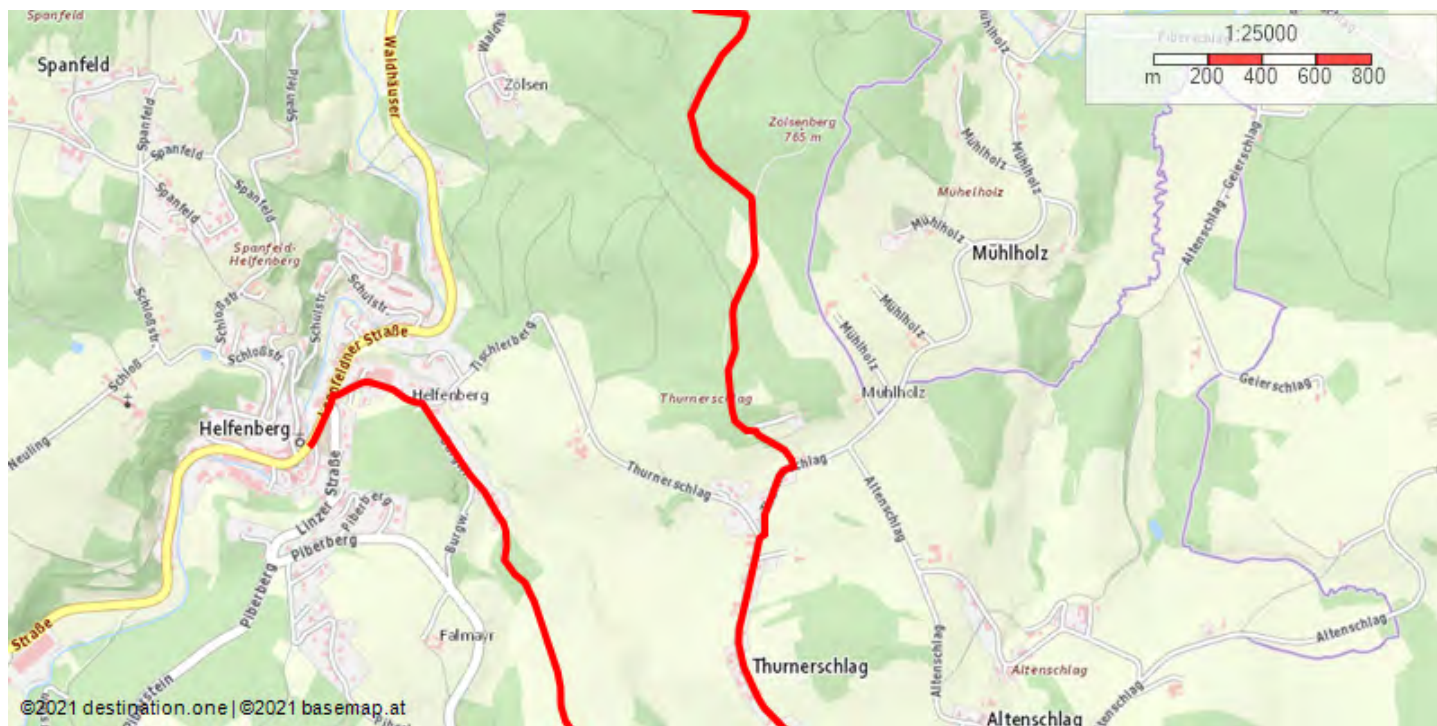


## Detaillierte Karte









## Besondere Eigenschaften



## Tour und Routeninformationen

### Startpunkt

---

4170 Haslach an der Mühl

Marktplatz

### Zielpunkt

---

4184 Helfenberg

Ortsplatz

### Daten & Fakten

---



Dauer:

5:32



Länge:

19,80 km



Höhenmeter aufsteigend:

600 m



Höhenmeter absteigend:

550 m



niedrigster Punkt:

530 m



höchster Punkt:

880 m

## Wegbelag

Asphalt	33,00 %
Klettersteig	0,00 %
Lift	0,00 %
Pfad / Trail	0,00 %
Schiebestrecke	0,00 %
Schnee	0,00 %
Schotter	1,00 %
Sonstiges	0,00 %
Straße	0,00 %
unbefestigt	0,00 %
Wanderweg	66,00 %
Wasserweg	0,00 %

## Öffnungszeiten

## Anreise

Anfahrt Haslach an der Mühl:

Westautobahn - Linz - B 127

Über München - Landshut - A92 - Deggendorf - Passau A3 - Abfahrt

Nord über Wegscheid

Über Nürnberg - Regensburg A3 - Passau - Abfahrt Nord über Wegscheid

## Kontaktieren Sie uns

### Am Weg der Entschleunigung: Haslach - Helfenberg, 20 km

Stahlmühle 4

4170 Haslach an der Mühl

+43 5 7890-100

info@boehmerwald.at