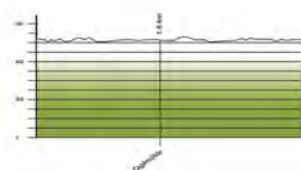
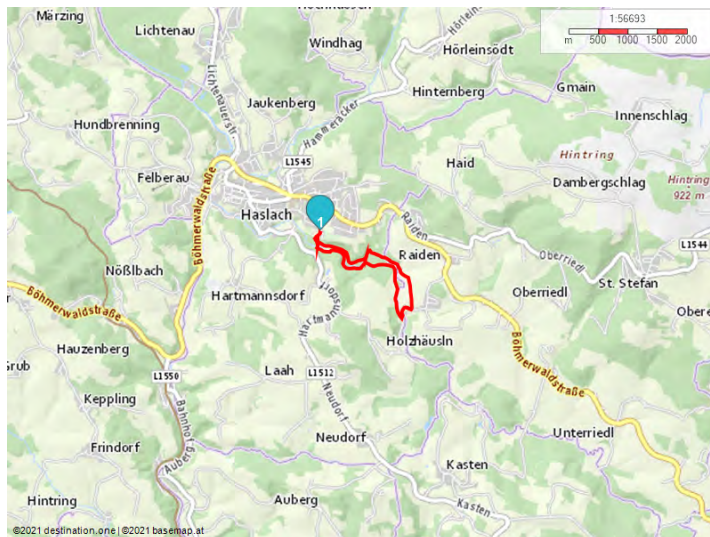


Wanderweg

Naturerlebnisweg



Entlang des Weges sind verschiedene Stationen aufgebaut, die den Besucher mit allen Sinnen ansprechen - nicht nur sehen, sondern auch tasten fühlen und riechen. Neben den Stationen mit Wissensvermittlung gibt es auch solche die Spaß machen oder Geschicklichkeitsübungen bieten. Der Spielplatz am Ende des Weges lädt zum Rasten ein und im Sommer kann auch in der Steinernen Mühle gebadet werden.

Sie beginnen die Wanderung entweder am Marktplatz Haslach und folgen der Markierung bis zum Welset Pühret oder Sie fahren mit dem Auto zum Parkplatz unweit des Naturerlebnisweges, welchen Sie über die Sternwaldstraße, also der Umfahrungsstraße von Haslach in Richtung Helfenberg, erreichen. Biegen Sie gleich nach dem Autohaus Kneidinger und der Tankstelle in der Kurve rechts in die Siedlungsstraße ein. Das Hinweisschild „Naturerlebnisweg Welset Pühret“ führt Sie direkt zum

0 km Parkplatz. Sie wandern gleich auf den Wald zu. Kurz nach der Einstiegstafel nehmen Sie den Steig rechts hinunter zur Steinernen Mühle, wo Sie die

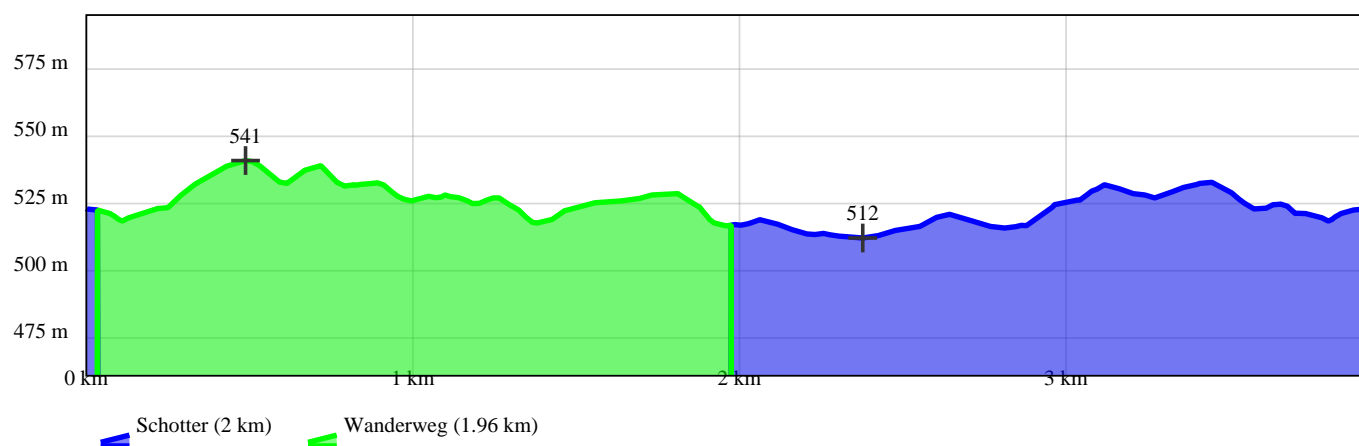
0,2 km Brücke über die Steinernen Mühle nehmen. Sie wandern nun links flussaufwärts entlang des Flusses auf schönem Wald- und Wiesenweg eben bis zur

1,8 km Zaglmühle. Hier quert eine Brücke abermals die Steinerne Mühl. Der Weg führt vorbei an der Zaglmühle und geht dann leicht aufwärts. Übersehen Sie nach etwa 150 m die Abzweigung links über die Stiege nicht. Der Wanderweg führt nun auf einem schönen Wiesenweg weiter in Richtung Wald. Entlang des Flusses führt Sie ein romantischer Weg vorbei an einigen Stationen wieder zurück zum

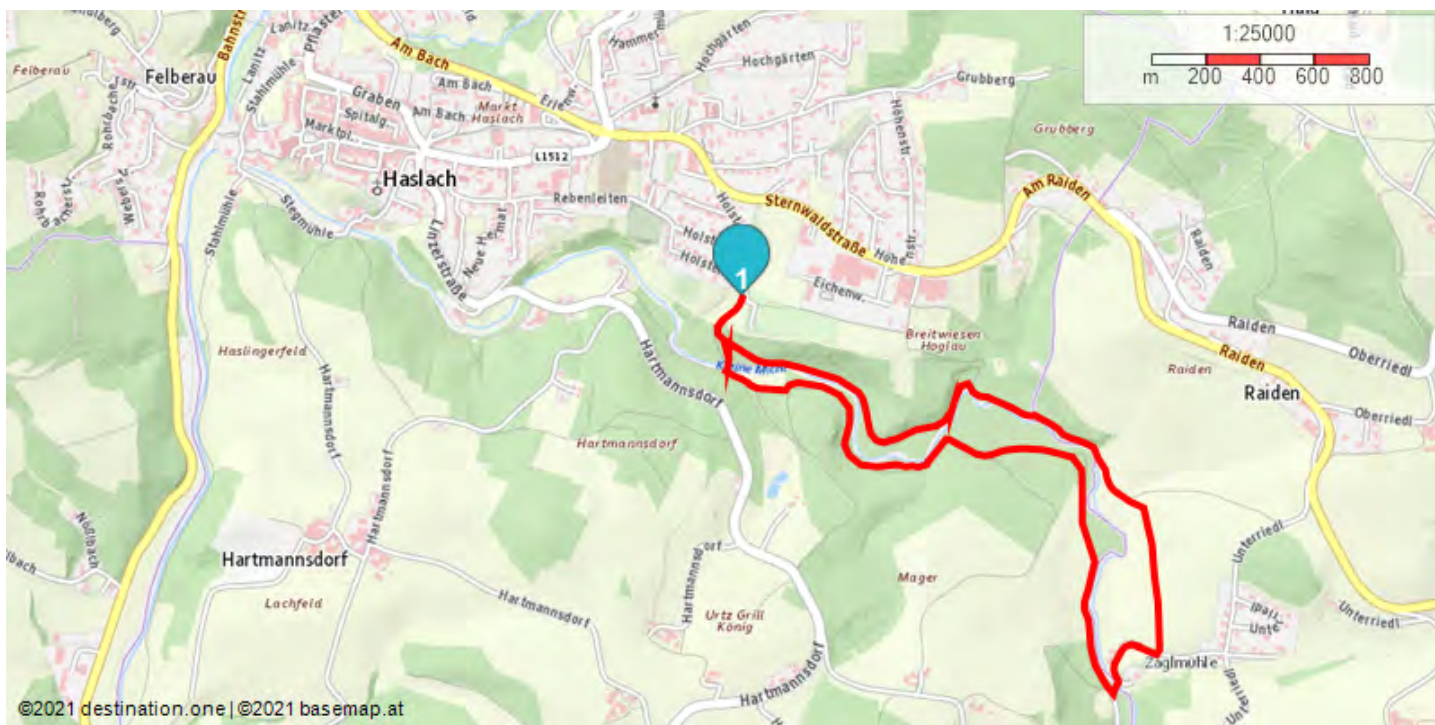
4,0 km Ausgangspunkt.

Fordern Sie unsere Wanderkarte um EUR 3,00 und das Wandertagebuch um EUR 5,00 an!

Höhenprofil



Detaillierte Karte



Besondere Eigenschaften



Tour und Routeninformationen

Startpunkt

4170 Haslach an der Mühl

Marktplatz Haslach an der Mühl

Zielpunkt

4170 Haslach an der Mühl

Daten & Fakten



Dauer:
1:30



Länge:
4,00 km



Höhenmeter aufsteigend:
34 m



Höhenmeter absteigend:
31 m



niedrigster Punkt:
512 m



höchster Punkt:
541 m

Wegbelag

Asphalt	0,00 %
Klettersteig	0,00 %
Lift	0,00 %
Pfad / Trail	0,00 %
Schiebestrecke	0,00 %
Schnee	0,00 %
Schotter	10,00 %
Sonstiges	0,00 %
Straße	0,00 %
unbefestigt	0,00 %
Wanderweg	90,00 %
Wasserweg	0,00 %

Anreise

Mit dem Auto:

< ab Linz – B127 – Rohrbach-Berg - Haslach >

< ab Passau – Grenzübergang Breitenberg - Ulrichsberg - Aigen-Schlägl - Haslach >

< ab Tschechien – Grenzübergang Zadni Zvonkova/Schöneben - Ulrichsberg - Aigen-Schlägl - Haslach.

Kontaktieren Sie uns

Naturerlebnisweg

Stahlmühle 4

4170 Haslach an der Mühl

+43 5 7890-100

info@boehmerwald.at