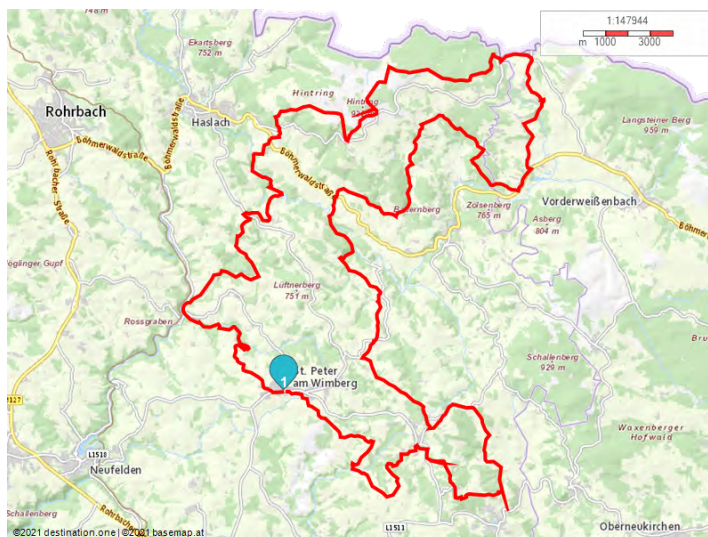


Mountainbike-Tour

Hansbergland-Nordrunde (Nr.4)



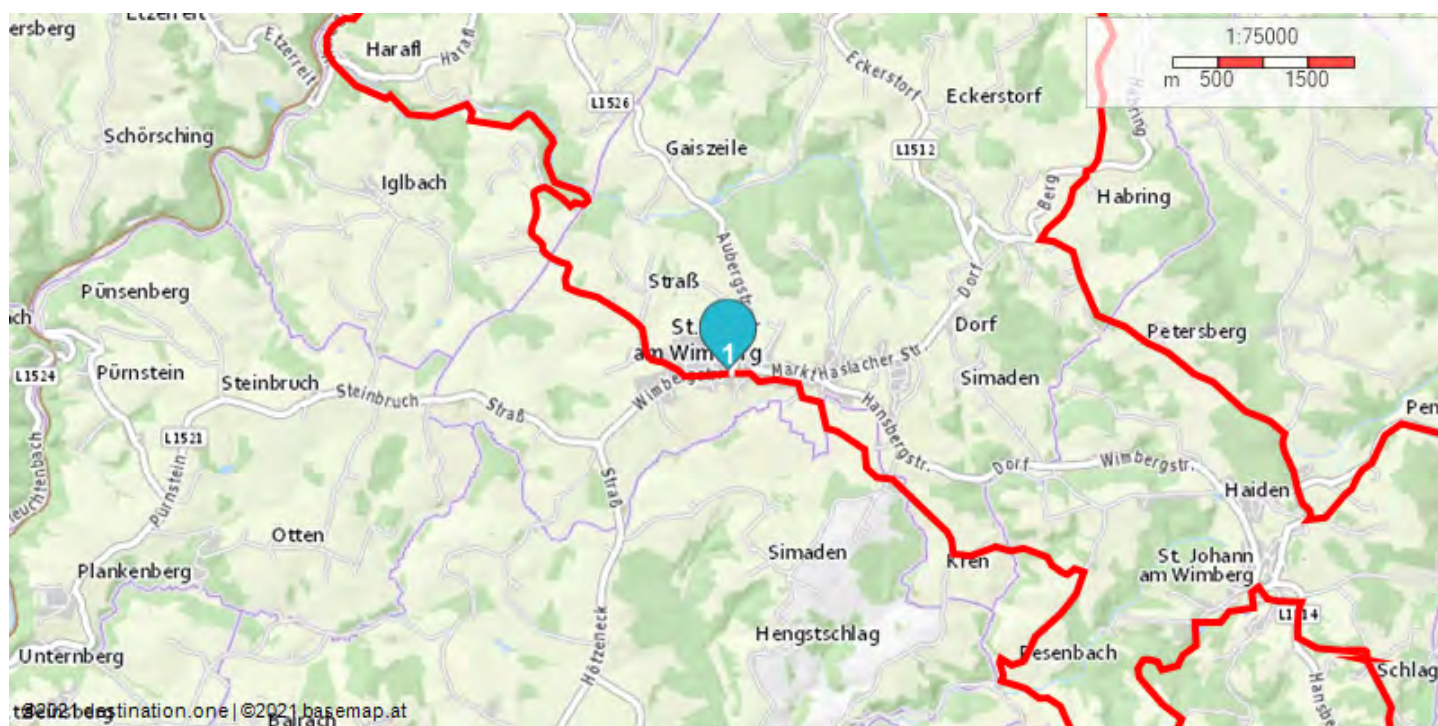
Genieße die Landschaft des schönen Mühlviertels mit deinem Bike!

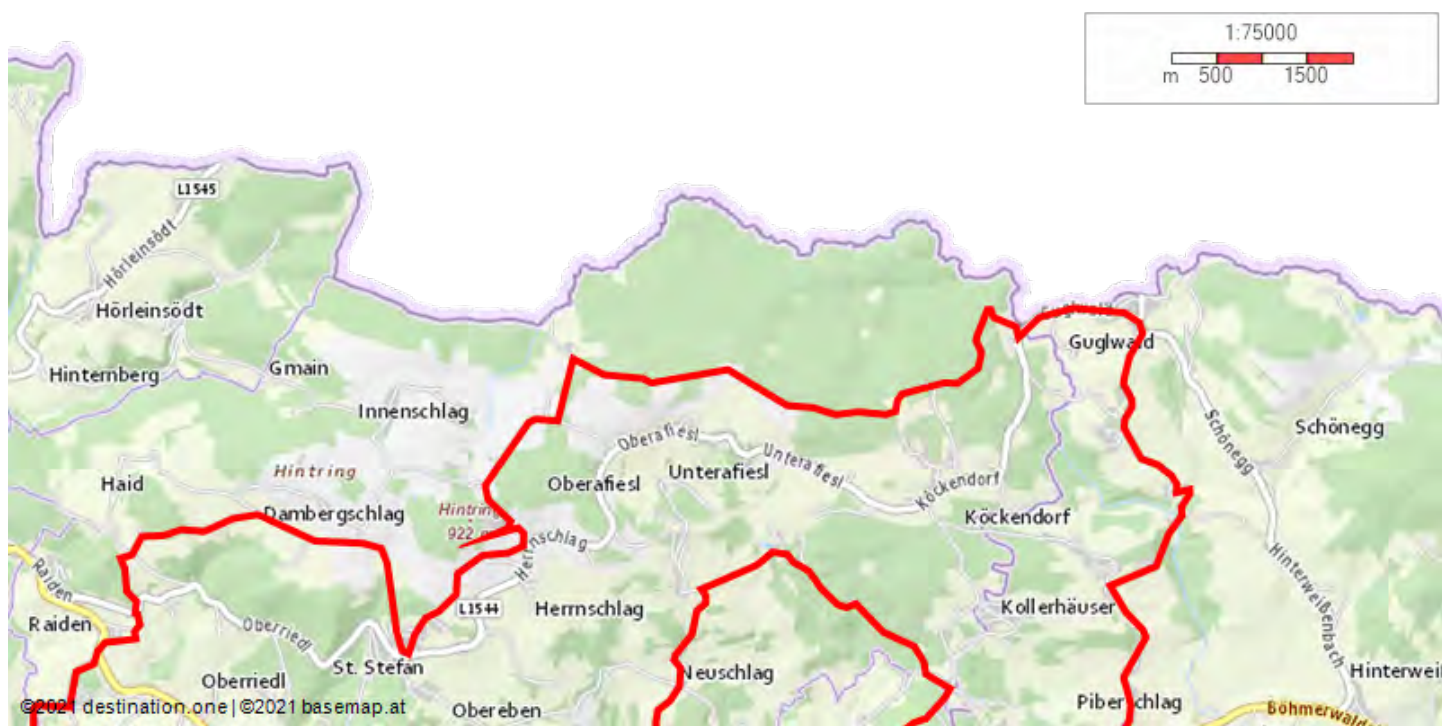
Der hohe Norden macht seinem Namen alle Ehre: Von St. Peter am Wimberg fahren Sie hinunter zur großen Mühl. Durch die Ortschaften Hollerberg und Kasten hinauf nach St. Stefan am Walde. Von einem der höchsten Punkte des Granitlandes haben sie einen großartigen Weitblick über das ganze Land, bis hin zum Dachstein. Weiter geht es am Nordwaldkammweg nach Guglwald, Piberstein, hinunter zur Steinernen Mühl und wieder hinauf zum Wimberggrücken. Über die Dörfer Penning, Grubdorf und vorbei bei der Bründlkapelle geht es hinauf auf den Hansberg (850 m). Über St. Johann am Wimberg fahren Sie vorbei an der ehemaligen Sagemühle und Krenmühle zurück nach St. Peter.

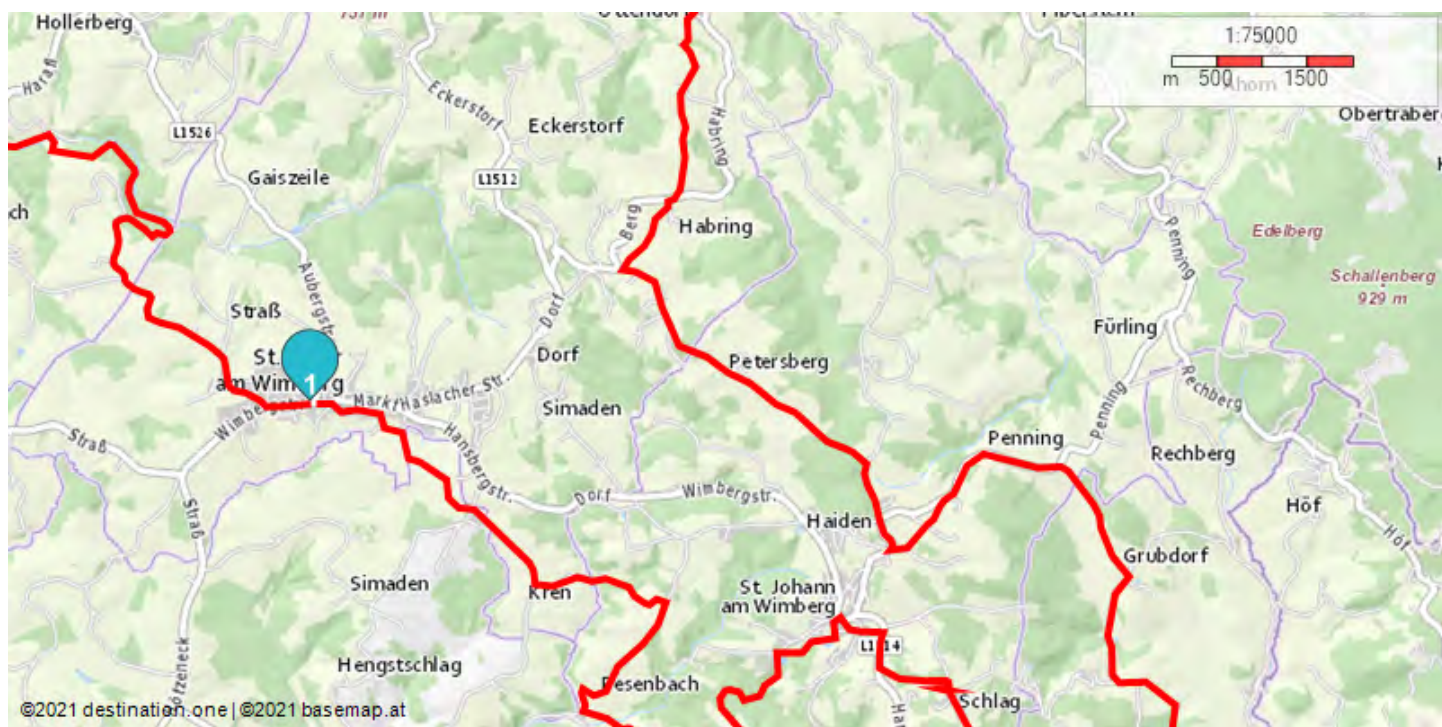
Höhenprofil

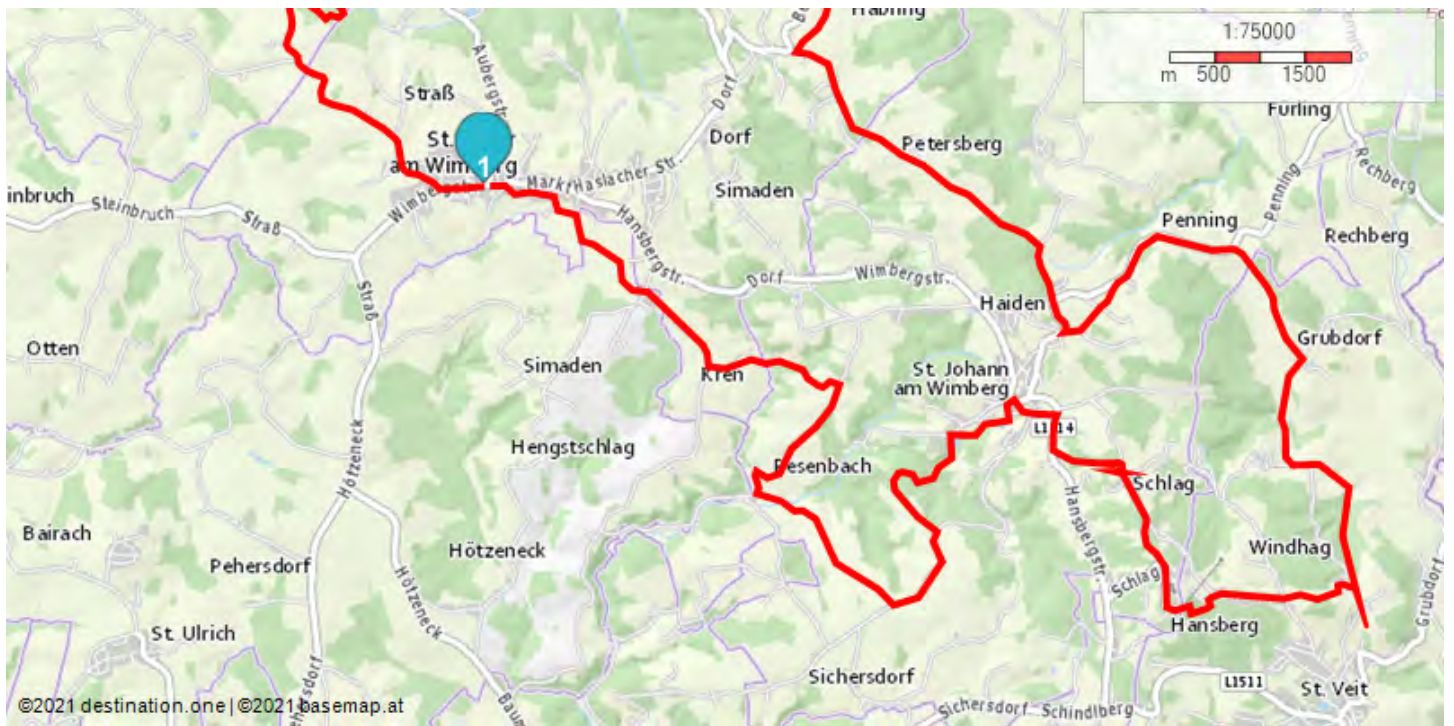


Detaillierte Karte









Besondere Eigenschaften



Tour und Routeninformationen

Startpunkt

4172 St. Johann am Wimberg

Kann überall begonnen werden.

Zielpunkt

4172 St. Johann am Wimberg

Da es eine Runde ist kommt man zum Ausgangspunkt zurück.

Daten & Fakten



Dauer:
6:00



Länge:
68,20 km



Höhenmeter aufsteigend:
1.630 m



Höhenmeter absteigend:
1.630 m



niedrigster Punkt:
484 m



höchster Punkt:
912 m

Wegbelag

- Asphalt

- Schotter

- Wanderweg

Anreise

Marktgemeinde St. Peter am Wimberg | Markt 2 | A 4171 St. Peter am Wimberg

Kontaktieren Sie uns

Hansbergland-Nordrunde (Nr.4)

St. Johann 10

4172 St. Johann am Wimberg

+43 7217 7155

renate.ehrenmueller@stjohannamwimberg.at